



Rozendorp Lottum

Het Noord-Limburgse dorpje Lottum is het centrum van de Nederlandse rozenteelt. Hier worden jaarlijks zo'n 20 miljoen tuinrozen gekweekt. De geschiedenis van Lottum gaat ten minste terug tot de Romeinse tijd. Dit blijkt onder meer uit een gevonden urnenveld en een aangetroffen Romeinse altaarsteen. Al in de 18e eeuw had Lottum boomgaarden en kweekte men er haagplanten, maar vooral na 1950 groeide het boomkwekersvak en ontstond in Lottum de rozencultuur. Zo kreeg Lottum de naam Rozendorp van Nederland.




Rozenfestival

Elk even jaar, in het tweede weekend van augustus, wordt in Lottum het Rozenfestival gehouden. Er zijn dan honderdduizenden rozen in betoverende mozaïeken, modeltuinen en prachtig versierde objecten te bewonderen. Overal ziet u rozen, rozen en nog eens rozen: in de kerk, op het gezellige Marktplaats, rondom het sprookjesachtige kasteel De Borggraaf, in de grachten en langs de romantische kasteellaan. Ook zijn er honderden vazen met buitenrozen, is er rozenmuziek en volop rozeninformatie. Het allereerste rozenfeest werd gehouden op de Markt in 1922.

Fietsroute


De pracht aan kleuren en geuren van de roos - de koningin der bloemen - en ook de mooie, afwisselende omgeving maken een bezoek aan Lottum alleszins de moeite waard. Een heuse fietsroute voert langs rozen- en boomkwekerijen, geurende rozenvelden, tuincentra met prachtige rozentuinen, het schitterende rosarium, de romantische kijk- en wandeltuin en diverse horecagelegenheden met heerlijke rozenlekkernijen. Informeer ernaar in de Rozenhof Lottum.

De fietsroute, de Rozenroute, is eenvoudig af te leggen door de groene bordjes met opschrift Rozenfietsroute te volgen. De route heeft een lengte van ongeveer 35 km en begint en eindigt op het Marktplaats tegenover de kerk. Wat u onderweg, onder andere van de roos, te zien krijgt, is afhankelijk van het seizoen waarin u fietst. De meeste rozenvelden staan vanaf half juni in hun eerste en mooiste bloei. Deze kleurenpracht gaat door tot ver in de herfst.



**ROZENROUTE
LOTTUM 35km**

Op de fiets door Rozendorp Lottum

 rozentuin / rosarium / verkoop
91 knooppuntenfietsroute

1 De Rozenhof

Het rozendorp van Nederland heeft een unieke Rozentuin waarin alle rassen zijn samengebracht die het predikaat Nederlandse Toproos mogen voeren en alle Duitse ADR-rozen "Allegemeine Deutsche Rosenneuheitenprüfung". Dit zijn de allerbeste rozen die in het Nederlandse resp. het Duitse klimaat het beste groeien en bloeien.

In het Rozenkenniscentrum en Touristinfo kunt u veel informatie vinden over de ADR- en Toproos, alles over rozendorp Lottum, het Rozenfestival, de geschiedenis van de roos en informatie in het algemeen en over de verzorging van de "Koningin der bloemen". Educatief voor zowel vakmensen als consument en toerist!

In de Rozenhof worden groeps rondleidingen en presentaties over Toprozen en ADR-rozen gehouden onder begeleiding van een deskundige. (Reservering vooraf is noodzakelijk!) Op donderdagmiddag worden ook rondleidingen aan kleine groepen en zonder reservering gehouden.



2. St. Gertrudiskerk

Volgens de overlevering heeft een Romeins gebouw aan de Maas, oorspronkelijk een tempel of badhuis, als eerste Christenkerk dienst gedaan. In de vijftiende eeuw werd in de kern van Lottum een nieuwe, gotische kerk gebouwd; de St. Gertrudiskerk. Deze prachtige kerk werd in november 1944 echter opgeblazen en geheel verwoest door de zich terugtrekkende Duitsers. Op 16 juli 1950 werd door Deken Debije van Horst de eerste steen gelegd voor de bouw van een nieuwe gotische kerk met vrijwel dezelfde vorm en omvang als de oorspronkelijke kerk. Deze huidige kerk is op 28 juli 1951 in gebruik werd genomen.

3. Markt

Op het Marktplein tegenover de kerk bevindt zich een gemetselde put waarop een pomp is geplaatst, netjes afgesloten in een vierkant kastje, met bovenop als sieraad een 'Peg'. Dit was Lottums' eerste pomp. Begin jaren negentig zijn het Marktplein en de kern van Lottum opgeknapt. Sindsdien sieren onder meer paaltjes met rozenknopjes, rozelementen en rozenbogen het dorp en geven het een heus rozenkarakter.



4. De Maas

De route voert u gedeeltelijk door het mooie Maasdal. De Maas ontspringt in Frankrijk en stroomt via België naar Nederland. Doordat ze voornamelijk door regenwater gevoed wordt, kan het waterpeil sterk variëren. In 1915 is in Nederland een wet aangenomen om Maasverbeteringswerkzaamheden uit te voeren. Dit werk bestond uit het bouwen van stuwen, het aanleggen van kanalen en het afsnijden van Maasbochten. Dankzij het in 1994 afgesloten Maasverdrag is ook de bevaarbaarheid en verbeterd. Op diverse plaatsen kun je met een veerpont de Maas oversteken. De veerpont Lottum onderhoudt de verbinding tussen Lottum en Lomm.




5. De Houthuizer Molen

De in 1944 verwoeste Houthuizer Molen is in 2008 op initiatief van de Lottumse bevolking herbouwd. Deze nieuwe molen staat weer op de oorspronkelijke plaats, een prachtlocatie aan de steilrand van de Maas. Sinds 10 mei 2009 is de zogenaamde beltmolen op gezette tijden opengesteld voor publiek. In het informatiecentrum is een tentoonstelling ingericht over de geschiedenis en herbouw met wetenswaardigheden over molens in het Maasdal. Tevens is er een balie met documentatie en zijn diverse soorten meel verkrijgbaar. De molen is geopend op dinsdagen en zaterdag van 11.00 tot 17.00 uur. Ook zijn op afspraak excursies door de Houthuizer Molen mogelijk.



6. Houthuizen

Houthuizen is een belangrijk gehucht van Lottum. In deze omgeving zijn ook de restanten gevonden van enkele Keltische grafheuvels. De Familiekapel is gebouwd door de bewoners van Houthuizen, uit dank dat er tijdens de laatste wereldoorlog niemand van de bevolking van deze gemeenschap gestorven is door het oorlogsgeweld.



7. Kasteel Kaldenbroek

Onderweg passeert u één van de drie kastelen die Lottum eens rijk was. De huidige eigenaar van Kasteel Kaldenbroek heeft het gebouw weten te herstellen in de staat waarin het aan het begin van de negentiende eeuw was. De hoogtijdagen van het kasteel waren toen al voorbij. Deze lagen omstreeks 1400, toen de Heren van Kaldenbroek het recht bezaten om mee te mogen beslissen in de politiek van het Graafschap Gelre. Stap ook even af bij het nabijgelegen informatiebord. U kunt lezen over de verlandde Maasarm, oftewel het huidige natuurgebied Kaldenbroek.

8. Meerlosebaan

De Meerlosebaan is van origine een Romeinse weg, die tot na de Franse tijd een belangrijke noord-zuidverbinding was. Op de Tranchotkaart 1803-1820 staat deze aangegeven als "Grande Route de Venlo-Nijmegen". Deze loopt vanaf Brussel via Leopoldsburg naar Nijmegen. Nu is het een prachtig fietspad door de Lottumse natuur.



9. Schuitwaters

Het Schuitwater is een oude Maasarm, die samen met de op Broekhuizens' grondgebied gelegen Maasarm een uitgebreid natuurgebied vormt. Voor meer informatie, lees ook de informatieborden over de Schuitwaters.

10. Kruis Homberg

Bij de Hombergerweg passeert u een veldkruis. Dit veldkruis werd in 1899 geplaatst ter gelegenheid van een bruiloft. Het dient als zogenaamd 'hagelkruis' om bescherming te vragen tegen oogstvernietiging door hagelstormen. Ook ziet u hier een aantal historische boerderijen. Deze van oorsprong uit de 18e eeuw stammende panden zijn de laatste jaren grondig gerestaureerd.

11. Kasteel de Borggraaf

Hoewel deze fietsroute niet langs Kasteel de Borggraaf voert, zijn de buitenzijde van dit lieflijk en sprookjesachtig kasteel en de kasteellaan, prachtig gelegen in de rivierbedding van de Maas, in de directe nabijheid van het centrum, zeker de moeite van het bezichtigen waard. De oostgevel van de Borggraaf zou volgens de muurankers dateren uit het jaar 1555, de kelders reeds uit de 13e/14e eeuw.

